

Kopia mapy zasadniczej

skala 1: 1000

Województwo: wielkopolskie
Powiat: kościański
Gmina: Kościan
Obszar: Kościan
Dzielnica nr: *Kościan*

STAROSTA KOŚCIAN

Województwo wielkopolskie, powiat kościański, Gmina Kościan, obszar Kościan, działka nr 1894/13 i 1894/16, obręb Kościan

Województwo wielkopolskie, powiat kościański, Gmina Kościan, obszar Kościan, działka nr 1894/13 i 1894/16, obręb Kościan

Województwo wielkopolskie, powiat kościański, Gmina Kościan, obszar Kościan, działka nr 1894/13 i 1894/16, obręb Kościan

Województwo wielkopolskie, powiat kościański, Gmina Kościan, obszar Kościan, działka nr 1894/13 i 1894/16, obręb Kościan

Województwo wielkopolskie, powiat kościański, Gmina Kościan, obszar Kościan, działka nr 1894/13 i 1894/16, obręb Kościan

Województwo wielkopolskie, powiat kościański, Gmina Kościan, obszar Kościan, działka nr 1894/13 i 1894/16, obręb Kościan

Województwo wielkopolskie, powiat kościański, Gmina Kościan, obszar Kościan, działka nr 1894/13 i 1894/16, obręb Kościan

Województwo wielkopolskie, powiat kościański, Gmina Kościan, obszar Kościan, działka nr 1894/13 i 1894/16, obręb Kościan

Województwo wielkopolskie, powiat kościański, Gmina Kościan, obszar Kościan, działka nr 1894/13 i 1894/16, obręb Kościan

Województwo wielkopolskie, powiat kościański, Gmina Kościan, obszar Kościan, działka nr 1894/13 i 1894/16, obręb Kościan

Województwo wielkopolskie, powiat kościański, Gmina Kościan, obszar Kościan, działka nr 1894/13 i 1894/16, obręb Kościan

Województwo wielkopolskie, powiat kościański, Gmina Kościan, obszar Kościan, działka nr 1894/13 i 1894/16, obręb Kościan

Województwo wielkopolskie, powiat kościański, Gmina Kościan, obszar Kościan, działka nr 1894/13 i 1894/16, obręb Kościan

Województwo wielkopolskie, powiat kościański, Gmina Kościan, obszar Kościan, działka nr 1894/13 i 1894/16, obręb Kościan

Województwo wielkopolskie, powiat kościański, Gmina Kościan, obszar Kościan, działka nr 1894/13 i 1894/16, obręb Kościan

Województwo wielkopolskie, powiat kościański, Gmina Kościan, obszar Kościan, działka nr 1894/13 i 1894/16, obręb Kościan

Województwo wielkopolskie, powiat kościański, Gmina Kościan, obszar Kościan, działka nr 1894/13 i 1894/16, obręb Kościan

Województwo wielkopolskie, powiat kościański, Gmina Kościan, obszar Kościan, działka nr 1894/13 i 1894/16, obręb Kościan

Województwo wielkopolskie, powiat kościański, Gmina Kościan, obszar Kościan, działka nr 1894/13 i 1894/16, obręb Kościan

Województwo wielkopolskie, powiat kościański, Gmina Kościan, obszar Kościan, działka nr 1894/13 i 1894/16, obręb Kościan

Województwo wielkopolskie, powiat kościański, Gmina Kościan, obszar Kościan, działka nr 1894/13 i 1894/16, obręb Kościan

Województwo wielkopolskie, powiat kościański, Gmina Kościan, obszar Kościan, działka nr 1894/13 i 1894/16, obręb Kościan

Województwo wielkopolskie, powiat kościański, Gmina Kościan, obszar Kościan, działka nr 1894/13 i 1894/16, obręb Kościan

Województwo wielkopolskie, powiat kościański, Gmina Kościan, obszar Kościan, działka nr 1894/13 i 1894/16, obręb Kościan

Województwo wielkopolskie, powiat kościański, Gmina Kościan, obszar Kościan, działka nr 1894/13 i 1894/16, obręb Kościan

Województwo wielkopolskie, powiat kościański, Gmina Kościan, obszar Kościan, działka nr 1894/13 i 1894/16, obręb Kościan

Województwo wielkopolskie, powiat kościański, Gmina Kościan, obszar Kościan, działka nr 1894/13 i 1894/16, obręb Kościan

Województwo wielkopolskie, powiat kościański, Gmina Kościan, obszar Kościan, działka nr 1894/13 i 1894/16, obręb Kościan

Województwo wielkopolskie, powiat kościański, Gmina Kościan, obszar Kościan, działka nr 1894/13 i 1894/16, obręb Kościan

Województwo wielkopolskie, powiat kościański, Gmina Kościan, obszar Kościan, działka nr 1894/13 i 1894/16, obręb Kościan

Województwo wielkopolskie, powiat kościański, Gmina Kościan, obszar Kościan, działka nr 1894/13 i 1894/16, obręb Kościan

Województwo wielkopolskie, powiat kościański, Gmina Kościan, obszar Kościan, działka nr 1894/13 i 1894/16, obręb Kościan

Województwo wielkopolskie, powiat kościański, Gmina Kościan, obszar Kościan, działka nr 1894/13 i 1894/16, obręb Kościan

Województwo wielkopolskie, powiat kościański, Gmina Kościan, obszar Kościan, działka nr 1894/13 i 1894/16, obręb Kościan

Województwo wielkopolskie, powiat kościański, Gmina Kościan, obszar Kościan, działka nr 1894/13 i 1894/16, obręb Kościan

Województwo wielkopolskie, powiat kościański, Gmina Kościan, obszar Kościan, działka nr 1894/13 i 1894/16, obręb Kościan

Województwo wielkopolskie, powiat kościański, Gmina Kościan, obszar Kościan, działka nr 1894/13 i 1894/16, obręb Kościan









Województwo wielkopolskie, powiat kościański, Gmina Kościan, obszar Kościan, działka nr 1894/13 i 1894/16, obręb Kościan

Województwo wielkopolskie, powiat kościański, Gmina Kościan, obszar Kościan, działka nr 1894/13 i 1894/16, obręb Kościan

Województwo wielkopolskie, powiat kościański, Gmina Kościan, obszar Kościan, działka nr 1894/13 i 1894/16, obręb Kościan

Województwo wielkopolskie, powiat kościański, Gmina Kościan, obszar Kościan, działka nr 1894/13 i 1894/16, obręb Kościan

LEGENDA:

-  BUDYNEK ODDZIAŁU DZIENNEGO / MIESZKALNY - PODLEGĄCY PRACOM BUDOWLANYM
-  BUDYNEK KAPLICY P.W. NPM ANIELSKIEJ POZA ZAKRESEM OPRACOWANIA
-  BUDYNEK GŁÓWNY WOJEWÓDZKIEGO SZPITALA NEUROPSYCHIATRYCZNEGO
-  OBSZAR HISTORYCZNEJ POSADZKI - GRANITOWA KOSTKA KAMIENNA - DO ZACHOWANIA
-  ISTNIEJĄCY WJAZD NA TEREN SZPITALA
-  ISTNIEJĄCE WEJŚCIA DO BUDYNKU
-  PROJEKTOWANA OPASKA Z MATERIAŁU PRZEPUSZCZALNEGO (NP. OTOCZAKI)
-  REMONT CHODNIKA - WYMIANA ISTNIEJĄCYCH BETONOWYCH PŁYT NA KOSTKĘ BETONOWĄ SZARĄ

ai spółka z o.o. 60-845 Poznań, ul. Jana Kochanowskiego 4/8
tel./fax (0-61) 820-85-93

PROJEKT BUDOWLANY	ARCHITEKTURA	Z DNIA 16/02/2012
STADIUM DOKUMENTACJI	BRANŻA	UMIOWA NR
ZAMAWIAJĄCY:	WOJEWÓDZKI SZPITAL NEUROPSYCHIATRYCZNY IM. OSKARA BIELAWSKIEGO 64-000 KOŚCIAN, PLAC PADEREWSKIEGO 1A	
OBIEKT:	BUDYNEK ODDZIAŁU DZIENNEGO PSYCHIATRYCZNEGO W WOJEWÓDZKIM SZPITALU NEUROPSYCHIATRYCZNYM W KOŚCIAMIE PRZY PLACU PADEREWSKIEGO 1A	
ADRES:	64-000 KOŚCIAN, PLAC PADEREWSKIEGO 1A DZIAŁKI NR 1894/13 I 1894/16, OBRĘB KOŚCIAN	
TEMAT:	PROJEKT ZAGOSPODAROWANIA TERENU PLAN SYTUACYJNY. SKALA 1:500.	RYS NR: 01 DATA: 04.04.2012
PROJEKTOWAŁ:	mgr inż. arch. KRZYSZTOF SIKORSKI upr. nr 7131/50/P/2001	
SPRAWDZIŁ:	mgr inż. arch. MONIKA WRÓBLEWSKA upr. nr WP-OIA/OKK/UpB/41/2009	
GL. PROJEKTANT:	mgr inż. arch. KRZYSZTOF SIKORSKI upr. nr 7131/50/P/2001	
IME I NAZWISKO - UPRAWNIENIA NR		PODPIS

PROJEKT JEST CHRONIONY PRAWEM AUTORSKIM
Ustawa z dnia 4 lutego 1994 o prawie autorstwa i prawach pokrewnych (Dz.U. z 1994 Nr 24 poz. 83 z późniejszymi zmianami)